



Protection de captages

Bibliographie

Alterre Bourgogne vous propose une sélection documentaire sur la thématique de la protection des captages. Vous trouverez des documents de fond et des documents institutionnels (rapports, études, synthèses), des guides méthodologiques, des retours d'expérience, des documents de sensibilisation, des organismes et des sites ressources.

Sommaire

Les politiques publiques de l'eau	2
Les enjeux de qualité de l'eau en Bourgogne	4
La protection des captages	5
Les outils mobilisables pour la protection des captages	14
a. Les outils de diagnostic agricole et territorial	14
b. La concertation et le dialogue territorial	15

Les politiques publiques de l'eau

➤ Rapports, études et synthèses

Organisation de la gestion de l'eau en France

Office international de l'eau, 2009

L'objectif de ce document est de présenter l'organisation de la gestion de l'eau en France : la politique française de l'eau et son organisation générale ; les grands aménagements et la maîtrise de l'eau ; les services publics de l'eau potable et de l'assainissement.

Document accessible en ligne : www.oieau.fr/oieau/publications/etudes-syntheses-et-manuels/a/organisation-de-la-gestion-de-l-1343

La politique publique de l'eau en France : Une expérience au service de la communauté internationale

Ministère de l'Écologie, de l'Énergie, du Développement durable et de l'Aménagement du territoire. Mars 2009, 20 p.

Cette brochure présente l'organisation de la gestion de l'eau en France ainsi que l'expérience française au service de la communauté internationale dans ce domaine.

Document accessible en ligne : www.eaufrance.fr/IMG/pdf/Politique_de_l_eau-brochure-FR_cle715bde.pdf

Rapport d'évaluation de la politique de l'eau en France. « Mobiliser les territoires pour inventer le nouveau service public de l'eau et atteindre nos objectifs de qualité »

Michel Lesage. Juin 2013


La 1^{ère} partie du rapport est consacrée à la description de la politique de l'eau en France, au dispositif législatif national et au cadre européen de l'eau avec la Directive Cadre sur l'Eau. La 2^{ème} partie procède à un état des lieux de la mise en œuvre de la DCE en France : aperçu de l'état des masses d'eau, évaluation des Schémas Directeurs d'Aménagements et de Gestion des Eaux (SDAGE) et des Programmes de Mesures (PdM). La 3^{ème} partie du rapport présente les orientations et les propositions préconisées par l'auteur.

Document accessible en ligne : www.developpement-durable.gouv.fr/IMG/pdf/13138_rapport_lesage.pdf

Gouvernance de l'eau : intercommunalités et recomposition des territoires

Marguerite Boutelet, André Larceneux, Aleksandra Barczak. Editions universitaires de Dijon, 2010 ; 258 p.

La gestion de l'eau est, en France, sous la responsabilité des autorités locales, communes ou syndicats techniques intercommunaux, tout en étant fortement encadrée par la loi et des directives européennes d'une part, et par l'action des agences de bassins d'autre part. L'action consistant à distribuer à tous une eau potable de qualité a été complétée depuis trente ans par la volonté de préserver les milieux aquatiques. Ce système original de gestion intégrée, structuré par bassins versants, est souvent présenté comme un modèle au niveau mondial et est promu par les organisations internationales. Cependant, le développement, en France, de l'intercommunalité « généraliste », encadré notamment par la loi de 1999, s'affranchit du principe territorial de bassin hydrographique au profit de logiques de développement liées à l'étalement urbain et surtout périurbain. Cette recomposition des territoires, et la nouvelle gouvernance qu'elle implique, remet-elle en cause le modèle de gestion intégrée ? À partir principalement de l'exemple dijonnais, cet ouvrage apporte un éclairage concret sur les nouvelles logiques de la gouvernance de l'eau.

 En prêt, au service documentation d'Alterre Bourgogne

Les évaluations économiques en appui à la gestion de l'eau et des milieux aquatiques

Maria Salvetti. ONEMA, 2013

L'ONEMA a rassemblé dans cet ouvrage des éléments de définition, de connaissance et de réflexion sur les analyses économiques menées en appui à la gestion de l'eau et des milieux aquatiques, afin d'aider à leur mise en œuvre opérationnelle.

 En prêt, au service documentation d'Alterre Bourgogne

Regards des sciences sociales sur la mise en œuvre des politiques de l'eau

Jean-Baptiste Narcy. ONEMA, 2013


Cet ouvrage permet de mieux saisir les ressources qu'offrent les sciences humaines et sociales pour éclairer des questions clés auxquelles sont confrontés de manière récurrente les porteurs de politiques de l'eau et des milieux aquatiques : ces politiques s'inscrivent-elles dans une opposition entre l'homme et la nature ? La notion d'intérêt général suffit-elle à en fonder la légitimité ? Comment promouvoir les changements qu'elles appellent dans un cadre d'action collective, complexe et souvent conflictuel ? Comment concevoir, accompagner ou

participer aux processus concertés qu'elles occasionnent ? Les propos sont illustrés par des exemples concrets et des retours de bassin.

Politique de l'eau du Conseil général de la Côte-d'Or

CG 21, 2008

Ce document retrace la politique départementale de l'eau du Conseil général de Côte-d'Or ainsi que l'ensemble des actions opérationnelles pour préserver et valoriser cette ressource.

 [En prêt, au service documentation d'Alterre Bourgogne](#)

Produits phytosanitaires et collectivités locales : mémo des principaux points réglementaires

FREDON de Normandie, 2013. Guide distribué par la FREDON Bourgogne

Document accessible en ligne :

http://draaf.bourgogne.agriculture.gouv.fr/IMG/pdf/Ecophyto_FREDON_DRAAF_Bourgogne_cle4e6212.pdf

Arrêté préfectoral de Saône-et-Loire n° 2014064-0019 interdisant l'utilisation des produits phytosanitaires sur les fossés, caniveaux, avaloirs et bouches d'égout en vue de limiter la contamination des milieux aquatiques. 5 mars 2014.

Document accessible en ligne : [www.saone-et-](http://www.saone-et-loire.gouv.fr/IMG/pdf/arrete_prefectoral_du_5_mars_2014_version_signee.pdf)

[loire.gouv.fr/IMG/pdf/arrete_prefectoral_du_5_mars_2014_version_signee.pdf](http://www.saone-et-loire.gouv.fr/IMG/pdf/arrete_prefectoral_du_5_mars_2014_version_signee.pdf)

Organismes ressources

Les agences de l'eau

Etablissements publics du ministère chargé du développement durable, les six agences de l'eau ont pour missions de contribuer à réduire les pollutions de toutes origines et à protéger les ressources en eau et les milieux aquatiques. Elles mettent en œuvre, dans les sept bassins hydrographiques métropolitains, les objectifs et les dispositions des schémas directeurs d'aménagement et de gestion des eaux, en favorisant une gestion équilibrée et économe de la ressource en eau et des milieux aquatiques, l'alimentation en eau potable, la régulation des crues et le développement durable des activités économiques.

www.lesagencesdeleau.fr

ONEMA

L'Office national de l'eau et des milieux aquatiques est un établissement public national relevant du service public de l'environnement, créé par la loi sur l'eau et les milieux aquatiques du 30 décembre 2006 et le décret d'application du 25 mars 2007. Sa création vise à favoriser une gestion globale et durable de la ressource en eau et des écosystèmes aquatiques. Elle s'inscrit dans l'objectif de reconquête de la qualité des eaux et d'atteinte des objectifs de bon état écologique fixés par la directive cadre européenne sur l'eau du 23 octobre 2000. L'Onema est l'organisme technique français de référence sur la connaissance et la surveillance de l'état des eaux et sur le fonctionnement écologique des milieux aquatiques.

www.onema.fr

OIEau

Depuis 1991, l'Office International de l'Eau a pour mission de développer les compétences pour mieux gérer l'eau en France, en Europe et dans le Monde. Il intervient dans ses trois métiers principaux : l'appui institutionnel aux pays qui le souhaitent ; la formation des professionnels de l'eau ; la diffusion et le partage des connaissances et des données.

www.oieau.org

Sites ressources

Ministère de l'écologie, du développement durable et de l'énergie

Page consacrée à la gestion de l'eau en France :

www.developpement-durable.gouv.fr/-La-Directive-cadre-europeenne-sur,3176-.html

Portail d'information et de documentation sur l'eau

<http://documentation.oieau.org/>

Observatoire des coûts de l'Agence de l'eau Rhône-Méditerranée-Corse

www.eaurmc.fr/observatoire-des-couts.html

Les enjeux de qualité de l'eau en Bourgogne

➤ Rapports, études et synthèses

Qualité de l'eau : concilier usages et protection de la ressource

Alterre Bourgogne. Repères n°57, 2011

En Bourgogne, la potabilité de l'eau, qui est une priorité de santé publique, est assurée pour une grande partie de la population, bien que des efforts restent à faire. Mais la qualité de l'eau du robinet, obtenue par traitements, masque la réalité : dans le milieu naturel, les suivis de mesures indiquent une dégradation de la qualité des eaux « brutes ». Pour retrouver une eau de qualité, différentes actions préventives peuvent être combinées. La concertation entre les différents acteurs d'un même territoire de bassin est le maître mot des politiques de l'eau, pour concilier usages locaux et enjeux de protection de la ressource.

Document accessible en ligne : www.alterre-bourgogne.org/arkotheque/client/alterre_bourgogne/ressources/detail_ressource.php?ref=4&titre=qualite-de-l-eau-concilier-usages-et-protection-de-la-ressource

Les pesticides au quotidien : maîtriser le risque, changer les pratiques

Alterre Bourgogne. Repères n°51, 2009

Ce document fait le point sur ce qui est connu afin de permettre aux professionnels, aux collectivités locales et aux citoyens qui utilisent des pesticides à un moment ou un autre, de prendre conscience des dangers qu'ils courent ou font courir à autrui. Le but ultime étant de faire évoluer les pratiques et de tendre à la réduction de l'usage de ces produits qui, comme leur nom l'indique, sont conçus pour tuer des organismes vivants.

Document accessible en ligne : www.alterre-bourgogne.org/c/ressources/detail/18/les-pesticides-au-quotidien-maitriser-le-risque-changer-les-pratiques?

Les pesticides dans les eaux de Bourgogne : synthèse 2011

DREAL Bourgogne, FREDON Bourgogne

Il s'agit de 11 plaquettes qui proposent des synthèses régionales et départementales des données « qualité des eaux » en Bourgogne vis à vis du paramètre pesticides pour l'année 2011.

Document accessible en ligne : www.bourgogne.developpement-durable.gouv.fr/les-pesticides-dans-les-eaux-de-bourgogne-synthese-a1336.html

Observatoire de l'eau de Saône-et-Loire : année 2013

Conseil général de Saône-et-Loire

Ce document présente les éléments locaux d'information sur l'eau pour l'année 2013, en particulier l'organisation et les actions des collectivités locales en charge des services publics d'alimentation en eau potable et de l'assainissement ainsi que de l'aménagement des rivières.

Document accessible en ligne : www.cg71.fr/index.php?id=622#Uxmd_4WVCbl

➤ Sites ressources

DREAL Bourgogne Franche Comté

Rubrique «Eau et milieux aquatiques» :

www.bourgogne-franche-comte.developpement-durable.gouv.fr/eau-et-milieux-aquatiques-r2253.html

Agence régionale de santé de Bourgogne Franche Comté

Rubrique « Eau destinée à la consommation humaine » de l'ARS Bourgogne :

www.ars.bourgogne.sante.fr/Eau-destinee-a-la-consommation.133686.0.html

Rubrique « Eau de consommation humaine » de l'ARS Franche-Comté :

www.ars.bourgogne-franche-comte.sante.fr/Eau-de-consommation-humaine.105794.0.html

La protection des captages

➤ Rapports, études et synthèses

Protection des captages d'eau. Acteurs et stratégies

Ministère de la santé et des sports, Ecole des hautes études en santé publique. Mai 2008, 103 p.

Ce guide vise à fournir un cadre pour l'action des hydrogéologues agréés en matière d'hygiène publique par le ministère chargé de la Santé (en particulier dans le domaine de la protection des captages d'eau destinée à la consommation humaine) et à homogénéiser l'instruction des demandes d'autorisation à l'échelle nationale. Ce document est aussi destiné aux services de l'État qui sollicitent l'intervention des hydrogéologues agréés.

Document accessible en ligne : www.eaufrance.fr/IMG/pdf/captage_eau_pdf_interactif.pdf

Améliorer la protection des captages d'eau souterraine destinée à la consommation humaine

Bureau de Recherches Géologiques et Minières. Rédigé par Jean-François Vernoux et Rémi Buchet

Après une présentation des problèmes de pollution des captages d'eau souterraine et des outils réglementaires de protection, ce document fait l'inventaire des actions possibles de prévention des risques de pollution avec l'échelle de leur mise en œuvre, les modes de financement et le suivi des actions. Il propose des exemples concrets de sites sur lesquels des actions visant à améliorer la qualité de l'eau du captage ont été mises en œuvre. Ce document est destiné aux maîtres d'ouvrage, et s'adresse principalement aux collectivités territoriales, aux syndicats d'eau et aux services de l'État.

Document accessible en ligne : http://sigesrm.brgm.fr/IMG/pdf/brochure_captages.pdf

La Politique de préservation de la ressource en eau destinée à la consommation humaine : rapport d'évaluation. Chapitre IX : Autres actions locales réalisées à l'initiative des collectivités distributrices d'eau potable, p. 247 à 257.

Commissariat général du Plan, septembre 2001

Ce rapport a pour objet l'évaluation de la préservation de la ressource destinée à la consommation humaine. Le questionnement a été mené autour de quatre axes : l'analyse de l'effectivité des dispositifs juridiques ; les solutions alternatives à la politique actuelle ; les évolutions sociologiques et économiques ; le système d'incitations / sanctions. Le rapport comprend 12 chapitres, le dernier constituant une synthèse des principales propositions et recommandations. Il présente des analyses aussi complètes que possible, dans l'état des données, des problèmes abordés.

Le chapitre IX traite en particulier des actions de protection de la ressource qui sont localisées au voisinage d'un captage mais vont au-delà de ce qu'impose la réglementation relative aux périmètres de protection. Il aborde Les actions de réduction des rejets polluants, les actions contractualisées de modification des pratiques agricoles, et les acquisitions foncières.

Document accessible en ligne : <http://lesrapports.ladocumentationfrancaise.fr/BRP/014000744/0000.pdf>

Captages d'alimentation en eau potable dans le bassin Loire-Bretagne : périmètres de protection, aires d'alimentation de captages, captages abandonnés

ARS Centre Bassin Loire-Bretagne, DREAL Centre Bassin Loire-Bretagne, Agence de l'eau Loire- Bretagne. Décembre 2013.

Cette plaquette fait le point sur l'état d'avancement des procédures de mise en place de périmètres de protection de captage (PPC) et sur les actions engagées dans les aires d'alimentation de captage (AAC) dans le bassin Loire-Bretagne.

Document accessible en ligne : www.eau-loire-bretagne.fr/espace_documentaire/documents_en_ligne/guides_economies_deau

Analyse des freins et leviers à la mise en œuvre d'actions préventives de lutte contre les pollutions diffuses sur les bassins d'alimentations de captage. Synthèse d'une enquête de perception auprès des élus de collectivités de l'Yonne

Agence de l'eau Seine-Normandie. Rapport de stage de Suzanne DALLE, Sup agro Montpellier, Juin-septembre 2009

L'objectif de cette enquête est d'étudier la perception d'élus de collectivités sur les freins et les leviers en matière de lutte contre les pollutions diffuses agricoles sur les BAC du département de l'Yonne.

Ce travail a été mené en préliminaire à une étude qui a pour but de déterminer la pertinence des mesures proposées par l'agence de l'eau en matière de lutte contre les pollutions diffuses sur les bassins d'alimentation pour les collectivités locales. Ce document présente la méthodologie utilisée, les résultats de l'enquête et les principaux freins et leviers identifiés.

Le préventif coûte-t-il plus cher que le curatif ? Argumentaire économique en faveur de la protection des captages. Phase 3, juillet 2011

Ecodécision, Agence de l'eau Seine-Normandie.

La comparaison économique entre le curatif et le préventif, réalisée sur 21 cas d'études concrets répartis sur le bassin Seine-Normandie, vise à éclairer ce débat en apportant des arguments économiques en faveur de la mise en place d'actions préventives en zones agricoles. L'étude est complétée par un outil qui permet de visualiser la comparaison économique entre préventif et curatif sur une aire d'alimentation de captage donnée, en s'affranchissant des hypothèses posées pour l'échantillon d'étude.

Document accessible en ligne : www.eau-seine-normandie.fr/index.php?id=7348

Agriculture biologique et protection de la qualité de l'eau. Etude des avantages et des risques des agriculteurs biologiques par rapport à la qualité de l'eau

Groupeement des Agriculteurs Biologiques du Nord Pas de Calais, décembre 2005

Ce document est une étude des avantages et des risques des pratiques des agriculteurs biologiques par rapport à la qualité de l'eau. Il présente tout d'abord le contexte général de l'étude : les principaux éléments à l'origine des pollutions diffuses agricoles ; les sources et modes de transfert vers les eaux ; les mesures réglementaires ; les prescriptions du cahier des charges de l'agriculture biologique en lien avec la protection de l'eau. Puis, il analyse les pratiques des agriculteurs biologiques par système de culture, en pointant les pratiques limitant les risques de pollution des eaux, les risques éventuels, les mesures correctives possibles. Puis, en s'appuyant sur les résultats de l'étude, il propose des pratiques agricoles à promouvoir pour limiter les risques de pollutions diffuses des eaux souterraines et superficielles.

Document accessible en ligne :

www.gabnor.org/images/stories/Documents/Eau_et_bio/analyse_pratiques_bio_eau.pdf

L'agriculture biologique : outil efficace et économe pour protéger les ressources en eau. FNAB, ITAB, GABNOR, FRAB Champagne-Ardenne

FNAB : Fédération nationale d'agriculture biologique, ITAB : Institut Technique de l'Agriculture Biologique
ITAB, GABNOR : groupeement des agriculteurs du Nord - Pas de Calais, FRAB Champagne-Ardenne.

Les organismes auteurs expliquent en un kit de 7 fiches analytiques le rôle de l'agriculture biologique dans la gestion des ressources en eau. A travers de nombreux exemples d'applications réelles, cette publication explique la portée des avantages écologiques et économiques de l'association de l'agriculture biologique à la gestion de l'eau. Il s'adresse particulièrement aux décideurs (élus, collectivités territoriales) et à des organisations comme : Agences de l'eau, SAFER, syndicats d'eau.

Document accessible en ligne :

www.fnab.org/images/files/Se%20former%20s%20informer/Nos%20publications/7%20fiches%20du%20kit%20eau.pdf

Bandes enherbées et autres dispositifs bocagers

Dominique SOLTNER. Sciences et techniques agricoles, 2001

Après avoir présenté le principe des bandes enherbées, cet ouvrage en présente les caractéristiques, le fonctionnement, les dimensions selon leur implantation, la gestion des eaux de drainage dans ces zones. Il traite ensuite de la biodiversité végétale et animale dans les bandes enherbées, puis des techniques de gestion des dispositifs enherbés et bocagers, et de la cartographie des zones à risque.

 En prêt, au service documentation d'Alterre Bourgogne

➤ Guides méthodologiques

Guide pour la restauration pérenne de la qualité de l'eau des captages pollués par les nitrates et les pesticides

Agence de l'eau Rhône Méditerranée Corse – Tercia consultants. septembre 2015

Ce guide s'adresse aux élus des collectivités et à leurs équipes. Il a pour ambition de montrer que les collectivités locales sont au cœur du dispositif de restauration de la qualité de l'eau des captages prioritaires. Elles sont légitimes pour porter, sur leur territoire, une démarche pérenne permettant cette restauration.

Document accessible en ligne : www.eaurmc.fr/captagesperennes.html

Protection de captages d'eau potable, préservation de la ressource en eau : comment passer à l'action ?

Guide pratique. Agence de l'eau Seine-Normandie, Alterre Bourgogne. janvier 2011, 16 p.

La protection de la ressource en eau constitue un véritable projet de territoire. Les actions à mettre en œuvre impliquent généralement un changement des pratiques et elles ne sont donc pas toujours sans incidence sur l'économie des activités du territoire.

Le dialogue et la concertation avec l'ensemble des acteurs concernés (collectivités, agriculteurs, industriels, services de l'état, gestionnaires des réseaux de transport...) deviennent alors les éléments essentiels de la réalisation du projet et de sa réussite. Même si aucune démarche de protection n'est « parfaite », les quelques expériences rapportées dans ce document témoignent de leur faisabilité, quelle que soit la taille de la collectivité concernée.

Document accessible en ligne : www.alterre-bourgogne.org/arkotheque/client/alterre_bourgogne/ressources/detail_ressource.php?ref=479&titre=protection-de-captages-d-eau-potable-preservation-de-la-ressource-en-eau-comment-passer-a-l-action-

Protection de captages : boîte à outils à l'usage des acteurs de l'eau

Agence de l'eau Seine-Normandie, Alterre Bourgogne. Janvier 2011

La boîte à outils propose des fiches expériences, un guide pratique et méthodologique, des renseignements opérationnels, des références bibliographiques accessibles en ligne : www.alterre-bourgogne.org/arkotheque/client/alterre_bourgogne/ressources/detail_ressource.php?ref=610&titre=protection-de-captages

Délimitation des aires d'alimentation de captages en eaux de surface et caractérisation de leur vulnérabilité vis-à-vis des pollutions agricoles diffuses par les pesticides : guide méthodologique

Guy Le Henaff, Christine Gauroy. Rapport Irstea, MEEDDM/MAAP, 2012

L'objectif du présent guide méthodologique est d'apporter des éléments afin de fournir aux services déconcentrés d'État des outils pour orienter de manière pertinente le travail de construction des plans d'action visant la protection des aires d'alimentation des captages en eaux de surface.

Il permet de disposer d'un cadre commun de délimitation des aires d'alimentations de captages et de caractérisation de leur vulnérabilité vient compléter d'autres guides existants et renforcer la boîte à outils mis en œuvre pour la protection des captages d'alimentation en eau potable et vise à la détermination de zone(s) d'application du programme d'action.

Document accessible en ligne : http://captages.onema.fr/system/files/le_henaff_et_gauroy_2011b_1.pdf

Délimitation des bassins d'alimentation des captages et cartographie de leur vulnérabilité vis-à-vis des pollutions diffuses. Guide méthodologique

BRGM. Rédigé par J.F. Vernoux, A. Wuilleumier, N. Dörfliger. Rapport BRGM RP-55874-FR, septembre 2007, 77 pages

Ce guide vise à proposer une méthodologie commune de délimitation des aires d'alimentation des captages et de définition des zones les plus vulnérables aux pollutions diffuses. Il fournit un support afin de faciliter la rédaction des cahiers des charges des études à conduire pour la délimitation des AAC et de leur vulnérabilité. Cette méthodologie a été développée en fonction des types d'aquifères rencontrés sur le bassin Seine-Normandie (alluvial, sédimentaire karstique ou non, socle), et peut néanmoins s'appliquer à tout type d'aquifère parmi les trois types proposés : aquifère continu, aquifère discontinu fissuré, aquifère discontinu karstique. Il est destiné aux collectivités, maîtres d'ouvrage des études sur les bassins d'alimentation de captage et aux bureaux d'études, maîtres d'œuvre de ces études.

Document accessible en ligne : www.brgm.fr/publication/pubDetailRapportSP.jsp?id=RSP-BRGM/RP-55874-FR

Etude d'un bassin d'alimentation de captage (BAC). Délimitation du bac et cartographie de sa vulnérabilité intrinsèque vis-à-vis des pollutions diffuses. Cas des eaux souterraines. Mémento à l'attention des maîtres d'ouvrage

Ministère de l'écologie, Agences de l'Eau, BRGM

Ce mémento concerne donc le premier volet d'une démarche de protection du captage. Son objectif est de présenter brièvement la méthodologie utilisée pour délimiter le BAC et cartographier sa vulnérabilité. Il vise à apporter des éléments d'éclairage et attirer l'attention du maître d'ouvrage sur certains points du modèle de cahier des charges élaboré à partir de cette méthodologie. Il doit permettre à celui-ci de sélectionner de façon pertinente le bureau d'étude chargé du travail.

Document accessible en ligne : www.nord-pas-de-calais.developpement-durable.gouv.fr/IMG/pdf/memento_delim_bac.pdf

Protection d'aire d'alimentation de captage en eau potable contre les pollutions liées à l'utilisation de fertilisants et de pesticides. Guide méthodologique

Ministère de l'écologie, du développement durable et de l'énergie, ministère de l'agriculture, de l'agroalimentaire et de la forêt. 2013, 101 p.

La conception d'un plan d'action visant à protéger une aire d'alimentation de captage contre les pollutions liées à l'utilisation de fertilisants et de pesticides soulèvent de nombreuses questions. Destiné à l'ensemble des acteurs concernés par la protection d'une aire d'alimentation de captage, ce guide a été conçu sous forme de fiches thématiques apportant des éléments de réponse à ces questions.

Document accessible en ligne : <http://agriculture.gouv.fr/ministere/guide-methodologique-protection-daيرة-d-alimentation-de-captage-en-eau-potable>

Protection des aires d'alimentation de captage d'eau potable vis-à-vis des pollutions diffuses. Guide méthodologique : recommandations de bonnes pratiques partenariales

Assemblée permanente des Chambres d'agriculture (APCA), Fédération professionnelle des Entreprises de l'eau (FP2E). Rédigé par Laura BLASQUEZ, mai 2010, 39 p.

Ce guide est issu d'une étude sur les différents facteurs qui favorisent ou entravent une coopération efficace entre les acteurs locaux impliqués dans la protection de la ressource en eau. Il synthétise les résultats des rencontres réalisées sur 10 sites répartis sur l'ensemble des grands bassins hydrographiques. Il propose ensuite des recommandations élaborées par rapport aux besoins émis par les acteurs pour atteindre les principaux objectifs visés pour la protection des captages.

Document accessible en ligne : www.chambres-agriculture.fr/fileadmin/user_upload/thematiques/Produire_durablement/Ressources_en_eau/Guide_APCA-FP2E.pdf

Vers des outils méthodologiques pour proposer des mesures pertinentes pour protéger les captages vis-à-vis des pollutions diffuses

BRGM. Journées Micropolluants aquatiques, mars 2010. Document présenté par Jean-François Vernoux. Cette présentation a été faite dans le cadre de la manifestation organisée par l'Onema en mars 2010 et intitulée « Journée Micropolluants Aquatiques ». Elle a été utilisée dans le cadre d'un atelier qui avait pour objet des échanges ciblés sur la caractérisation des pressions et impacts liés aux micropolluants, sur l'identification et la modélisation des sources et processus de contamination, et sur les outils de gestion de la pollution.

Document accessible en ligne : www.onema.fr/IMG/pdf/Vers-des-outils-methodologiques-pour-proposer-des-mesures-pertinentes-pour-protoger-les-captagesvisavis-des-pollutions-diffuses_JF.Vernoux_BRGM_.pdf

Guide méthodologique pour la mise en œuvre de plans d'actions agricoles sur les aires d'alimentation de captages

Ministère de l'alimentation, de l'agriculture et de la pêche, Ministère de l'écologie. Rédigé par Catherine Gibaud, Philippe Nouvel. Juin 2010, 108 p.

Ce document, à destination des Services de l'Etat, apporte des éléments méthodologiques et des outils pour orienter de manière pertinente le travail de construction des plans d'action visant la protection des captages contre les pollutions d'origine agricole. Il se présente sous forme de fiches qui traitent des différents éléments à prendre en compte dans la mise en œuvre des plans d'actions agricoles : le contexte territorial, les acteurs impliqués, les stratégies d'actions, le cadre réglementaire mobilisable, la définition des actions, le financement et le suivi. Une dernière fiche traite de la rédaction des arrêtés ZSCE.

Document accessible en ligne : www.croppp.org/IMG/pdf/Guide_methodo_AAC_plans_actions_agricoles_v1_06-2010_cle84398c.pdf

L'alimentation en eau potable en Saône-et-Loire : charte relative à la mise en place des périmètres de protection de captages

Conseil général de Saône-et-Loire. 2010

Document accessible en ligne : www.cg71.fr/uploads/media/CHARTE_PPC71_BD.pdf

Protection des captages d'eau destinée à l'alimentation humaine en Saône-et-Loire : protocole d'accord pour l'indemnisation des contraintes et servitudes

Conseil général de Saône-et-Loire. 2010.

Document accessible en ligne : www.cg71.fr/uploads/media/PROTOCOLE_PPC71_BD_2011.pdf

L'agriculture biologique, l'alternative pour protéger l'eau durablement : des outils pour susciter et accompagner les changements de pratiques agricoles sur les zones à enjeu eau

Fédération nationale d'agriculture biologique. 2013

Élaboré par le réseau FNAB, cet outil vise à présenter aux acteurs de l'eau les principaux chiffres clefs sur la thématique Eau & Bio, des actions territoriales innovantes, des témoignages de producteurs, de chercheurs et d'élus locaux impliqués sur la protection de la qualité de l'eau par le développement de l'agriculture biologique.

Document accessible en ligne : www.fnab.org/index.php/nos-actions/eau-et-environnement/563-lagriculture-biologique-lalternative-pour-protger-leau-durablement

Guide des alternatives au désherbage chimique dans les communes

Feredec Bretagne, Proxalys Environnement. 2012

Au travers d'exemples et de témoignages, ce guide a pour objectif d'aider les collectivités dans leurs choix pour diminuer l'usage de produits qui présentent un danger pour la santé publique et l'environnement.

Document accessible en ligne : <http://fr.calameo.com/read/003542967bee99fc6bb40>

Guide des bonnes pratiques phytosanitaires en zone non agricole

EPTB Saône et Doubs. 2013

Document accessible en ligne : [www.eptb-saone-](http://www.eptb-saone-doubs.fr/IMG/pdf/guide_des_bonnes_pratiques_phytosanitaires_en_zna.pdf)

[doubs.fr/IMG/pdf/guide_des_bonnes_pratiques_phytosanitaires_en_zna.pdf](http://www.eptb-saone-doubs.fr/IMG/pdf/guide_des_bonnes_pratiques_phytosanitaires_en_zna.pdf)

➤ Retours d'expériences

Fiches expériences. Alterre Bourgogne

Sept communes ont fait l'objet d'une fiche expérience dans le but de faire connaître les solutions qu'elles ont mises en place et de partager des informations qui peuvent être utiles à d'autres communes. Sont notamment présentés les points forts et les points faibles de leur expérience. Les fiches disponibles portent sur :

- La protection des captages du Porche pour alimenter l'agglomération de Bourges
- Saints-en-Puisaye : une implication locale forte pour la reconquête du captage
- Accompagner les changements de pratiques agricoles : l'expérience de Boux-sous-Salmaise
- La reforestation pour reconquérir la qualité de l'eau à Villaines-les-Prévôtes
- Réduction des phytosanitaires par les communes : l'engagement de Villeneuve-la-Guyard
- Reboisement par parrainage : l'expérience de Pouques-Lormes
- La protection des captages du Porche pour alimenter l'agglomération de Bourges

Documents accessibles en ligne : www.alterre-bourgogne.fr/dossiers-thematiques/eau.html

Plaquettes « Recueils d'outils et d'expérience » pour la protection de la ressource en eau. Avril 2010

Pour faciliter la mise en place d'actions de terrain visant la protection de la ressource en eau, 3 recueils d'outils et d'expériences ont été élaborés, à partir de retours de cas concrets mis en œuvre sur le terrain. Ces plaquettes d'information sont destinées à 3 types de publics distincts : les maîtres d'ouvrage, les acteurs de l'eau, et les conseillers de terrain ou animateurs de territoire.

Ces plaquettes ont été élaborées collectivement par le groupe de travail national multi-partenarial associant la FNAB et son réseau, l'ITAB, l'Assemblée permanente des chambres d'agriculture, l'Agence bio, les 6 Agences de l'Eau, avec le soutien du Ministère de l'Environnement et du Ministère de l'Agriculture, et avec la participation des associations Solagro et Terre de liens.

→ Développer l'Agriculture Biologique pour une protection durable et économe de votre captage... outils et expériences à destination des maîtres d'ouvrage

Document accessible en ligne :

www.fnab.org/images/files/Se%20former%20s%20informer/Nos%20publications/maitres_ouvrages_outils_et_expériences_avril2010.pdf

→ Développer la production biologique sur les aires d'alimentation de captage... outils et expériences à destination des conseillers de terrain et animateurs de territoire

Document accessible en ligne :

www.fnab.org/images/files/Se%20former%20s%20informer/Nos%20publications/conseillers_outils_et_expériences_avril2010.pdf

→ Créer les conditions favorables à une protection efficace de la ressource en eau... outils et expériences à destination des acteurs de l'eau

Document accessible en ligne :

www.fnab.org/images/files/Se%20former%20s%20informer/Nos%20publications/acteurs_de_leau_outils_et_experiences_avril2010.pdf

La protection des captages prioritaires pour l'alimentation en eau potable

Agence de l'eau Loire Bretagne. *L'eau en Loire-Bretagne*, n° 81, Juillet 2010

Ce document présente des exemples de mises en place de protection des aires de captage dans le bassin Loire-Bretagne et des témoignages d'acteurs qui œuvrent dans le domaine.

Document accessible en ligne : [www.eau-loire-](http://www.eau-loire-bretagne.fr/espace_documentaire/documents_en_ligne/revue_lb/Leau_lb81.pdf)

[bretagne.fr/espace_documentaire/documents_en_ligne/revue_lb/Leau_lb81.pdf](http://www.eau-loire-bretagne.fr/espace_documentaire/documents_en_ligne/revue_lb/Leau_lb81.pdf)

Fiches expériences Eau & Bio. Bassins hydrographiques. Livret de 50 expériences de protection des eaux et des milieux aquatiques par l'agriculture biologique

Fédération nationale d'agriculture biologique. Mars 2014

Ce livret rassemble des projets mis en œuvre sur des zones de captages ou des bassins versants pour réduire les pollutions diffuses agricoles et non agricoles par la bio. Développées par des collectivités locales, des organismes de formation, des groupements d'agriculteurs, des scientifiques ou des opérateurs économiques sur les 6 bassins hydrographiques métropolitains, ces expériences actionnent des leviers innovants et peuvent intéresser les acteurs de l'eau qui veulent initier des projets sur leur territoire.

Document accessible en ligne : www.fnab.org/images/files/eau/LIVRET_EAU_ET_BIO_MD.pdf

Agir sur le foncier agricole : un rôle essentiel pour les collectivités locales. Guide pratique, retours d'expériences

Terre de liens. 2014

Terre de Liens édite un guide pratique pour susciter et accompagner l'action des collectivités locales. Ce document a aussi pour but d'accompagner les citoyens sur le terrain et de les aider à mieux comprendre le rôle des collectivités, leurs moyens d'intervention et ainsi mieux agir avec elles.

Pour recevoir le guide : www.terredeliens.org/publi-guide-collectivites

Maîtrise foncière et protection d'un captage d'eau potable : enseignements tirés d'une expérience originale

Rédigé par Jean-Marc Pivot et Olivier Aznar. *Ingénieries Eau-Agriculture-Territoires*, n°21, mars 2000, p. 3 à 14

En se basant sur une opération réelle d'acquisition foncière, cet article détaille la nature des problèmes fonciers en cause et les caractéristiques du dispositif retenu ayant permis de les surmonter.

Document accessible en ligne : <http://hal.archives-ouvertes.fr/docs/00/46/35/49/PDF/CF2000-PUB00008010.pdf>

➤ Supports de sensibilisation

Culture et Captages

Episode de la web série « Méli Mélo - Démêlons les fils de l'eau » avec Jacques Chambon et Franck Pitiot - Graie et Média Pro – 2015. Dans cette vidéo, les deux compères se demandent s'il faut interdire de cultiver sur les aires d'alimentation des captages. Un sujet technique traité avec humour et pédagogie.

Crédits : ONEMA, La Métropole de Lyon, Agence de l'eau Rhône Méditerranée Corse, Laboratoire LGCIE DEEP - INSA de Lyon, Fondation Terre d'Initiatives Solidaires, Roannaise de l'Eau, Grenoble-Alpes Métropole, Naturama, Sciences et Avenir.

A visionner sur www.youtube.com/watch?v=DiwAiUCqXVg

Restauration pérenne de la qualité de l'eau des captages pollués par les nitrates et les pesticides

Agence de l'eau Rhône Méditerranée Corse, septembre 2015, 6 pages

Cette plaquette reprend en synthèse les principaux messages du guide pour une « Restauration pérenne de la qualité de l'eau des captages pollués par les nitrates et les pesticides » et présente des retours d'expérience.

Document accessible en ligne : www.eaurmc.fr/captagesperennes.html

Journées de sensibilisation/formation organisées par le Réseau Captages

Dans le cadre du Réseau régional « Captages », Alterre Bourgogne, l'Agence régionale de santé et les Agences de l'eau Loire-Bretagne, Rhône-Méditerranée-Corse et Seine-Normandie organisent depuis plusieurs années des journées d'échange d'expériences, avec le soutien d'autres partenaires.

Vous trouverez ci-dessous la liste et le lien vers les interventions de ces journées :

→ Protection de captages : Pérenniser les actions agricoles - méthodes et outils

Journée d'échanges de savoir-faire - 28 septembre 2015 - Pouilly-en-Auxois (21)

Documents accessibles en ligne : www.alterre-bourgogne.org/c/ressources/detail/2997/eau-protection-de-captages-perenniser-les-actions-agricoles-methodes-et-outils-

→ Protection de captages : comment s'y prendre pour reconquérir la qualité de la ressource en eau ?

Journée de sensibilisation – 19 février 2015 – Le Creusot (71)

Documents accessibles en ligne : www.alterre-bourgogne.org/c/ressources/detail/2618/eau-protection-de-captages-comment-s-y-prendre-pour-reconquerir-la-qualite-de-la-ressource-en-eau-?

→ Protection de captages : le rôle de l' élu local, comment assurer au mieux la maîtrise d'ouvrage du projet?

Journée de sensibilisation - 29 novembre 2013 - Venoy (89), organisée par Alterre Bourgogne dans le cadre du réseau Captages

Journée d'échanges d'expériences dans l'Yonne à destination des élus locaux, des agents des collectivités et de tous maîtres d'ouvrage engagés dans la réalisation d'un projet de protection d'aires d'alimentation de captage, initié, en cours ou réalisé. Deux tables ont permis de débattre des difficultés rencontrées ainsi que des réponses et solutions possibles.

Documents accessibles en ligne : www.alterre-bourgogne.org/c/ressources/detail/1940/eau-protection-de-captages-le-role-de-l-elu-local-comment-assurer-au-mieux-la-maitrise-d-ouvrage-du-projet-?

→ Analyser et évaluer les cours d'eau

Itinéraire de formation en partenariat avec le CNFPT de Bourgogne - 3 et 4 juillet 2012 – Nevers, organisée par Alterre Bourgogne dans le cadre du réseau Captages

Objectifs de la journée : connaître les enjeux des eaux superficielles et savoir analyser et évaluer les cours d'eau.

Documents accessibles en ligne : www.alterre-bourgogne.org/c/ressources/detail/1595/eau-analyser-et-evaluer-les-cours-d-eau?

→ Préservation de la ressource - Itinéraire de formation proposé en partenariat avec le CNFPT de

Bourgogne - 2 et 17 avril 2012 – Dijon, organisée par Alterre Bourgogne dans le cadre du réseau Captages
Sujets traités :

- Les principaux enjeux de protection de la ressource et leurs cadres réglementaires ;
- Les grands principes d'interaction entre milieux naturels et ressources en eau.
- Présentation approfondie des solutions techniques et réglementaires relatives à la protection de captages.

Documents accessibles en ligne : www.alterre-bourgogne.org/c/ressources/detail/1594/eau-preservation-de-la-ressource?

→ Protection des captages : Préservation de la ressource en eau, comment passer à l'action ?

Journée de sensibilisation - 15 février 2011 - Venoy (89), organisée par Alterre Bourgogne dans le cadre du réseau Captages

Retour d'expériences sur les démarches de préservation des captages

Documents accessibles en ligne : www.alterre-bourgogne.org/c/ressources/detail/1751/eau-protection-des-captages-preservation-de-la-ressource-en-eau-comment-passer-a-l-action-?

Campagne nationale d'information Changeons de point de vue sur l'eau !

Organisée par l'ONEMA, et les Agences de l'eau

Cette campagne nationale d'information menée par les agences de l'eau et l'ONEMA, en lien avec le ministère chargé du développement durable a un double objectif : favoriser l'émergence de projets d'amélioration de la qualité de l'eau et des milieux aquatiques, en mettant en valeur des exemples et des témoignages d'élus, et informer les élus locaux des possibilités d'accompagnement que les agences de l'eau, l'Onema et les services de l'Etat leur offrent. Sur l'ensemble du territoire, des programmes d'actions pour protéger les aires d'alimentation de captages d'eau potable ont été initiés par les collectivités pour diminuer la pollution à la source, réduire l'utilisation des pesticides et limiter l'apport d'engrais, éviter les sols nus après récolte, etc....

Présentation de la campagne sur le site de l'Onema : www.onema.fr/Changeons-de-point-de-vue-sur-l

→ La première série de témoignages porte sur la protection des aires de captages d'eau potable et montre la valeur ajoutée des actions pour l'eau comme levier d'un développement durable des territoires.

Dossier de presse Captages www.onema.fr/IMG/pdf/DP-final-meddtl_18-11-2010.pdf

→ Découvrez les témoignages des élus : « D'un territoire à l'autre les élus agissent »

www.onema.fr/D-un-territoire-a-l-autre-les-elus

Protégeons, sécurisons, préservons nos bassins d'alimentation, nos captages, notre eau potable

Agence de l'eau Seine-Normandie. Brochure, 15 pages

Brochure d'information à destination des collectivités et des gestionnaires de l'eau potable sur la mise en place des mesures de protection et de préservation de la ressource en eau.

Document accessible en ligne : [www.eau-seine-](http://www.eau-seine-normandie.fr/fileadmin/mediatheque/Agriculteur/Images/Page_documents/Plaquette_CAPTAGE.pdf)

normandie.fr/fileadmin/mediatheque/Agriculteur/Images/Page_documents/Plaquette_CAPTAGE.pdf

Captages : mobiliser pour mieux protéger. Dossier. Environnement magazine, n°1694, février 2011

Ce dossier aborde les thèmes suivants : Pérenniser sa ressource, réglementation et pollutions diffuses, actions préventives.

Jardiniers amateurs : préservons ce que l'on a de plus précieux

Agence de l'eau Seine-Normandie. Brochure, 10 pages

Brochure d'information pour sensibiliser à l'impact des produits phytosanitaires utilisés dans le jardinage sur la santé, l'environnement et la ressource en l'eau.

Document accessible en ligne : [www.eau-seine-](http://www.eau-seine-normandie.fr/fileadmin/mediatheque/Dossier_partage/COLLECTIVITES-partage/AEP/Plaquette-Jardiniers.pdf)

normandie.fr/fileadmin/mediatheque/Dossier_partage/COLLECTIVITES-partage/AEP/Plaquette-Jardiniers.pdf

➤ Sites ressources

Réseau Captages

Dans le cadre du Plan régional santé environnement (PRSE2) porté par l'ARS et la DREAL, et en partenariat avec les trois agences de l'eau (Loire-Bretagne, Rhône-Méditerranée-Corse et Seine-Normandie), Alterre Bourgogne anime le Réseau Captages. Celui-ci poursuit trois objectifs majeurs dans la perspective de stimuler l'action sur le terrain :

- Mettre en réseau les acteurs de l'eau (collectivités, agriculteurs, industriels, services de l'Etat) pour favoriser les échanges et les synergies.
- Sensibiliser ces acteurs à la protection des captages et leur fournir des connaissances techniques et réglementaires pertinentes.
- Capitaliser les expériences et partager ces enseignements locaux.

www.alterre-bourgogne.org/r/83/reseau-captages

Captages : site dédié à la protection des captages destinés à l'alimentation en eau potable vis-à-vis des pollutions diffuses

<http://captages.onema.fr>

Ministère de l'écologie, du développement durable et de l'énergie - Rubrique « La préservation de la ressource en eau et captages Grenelle »

www.developpement-durable.gouv.fr/La-preservation-de-la-ressource-en.html

Ministère de la santé - Rubrique « Protection de la ressource en eau utilisée pour la production d'eau potable »

www.sante.gouv.fr/protection-de-la-ressource-en-eau-utilisee-pour-la-production-d-eau-potable.html

Le site **Ecophyto pro en zones non agricoles**

Rubrique consacrée aux documents : www.ecophytozna-pro.fr/documents/recherche/n:197

➤ Organismes ressources

Agence régionale de la santé de Bourgogne-Franche-Comté

L'Agence régionale de la santé (ARS) est chargée de définir et mettre en œuvre la politique régionale de santé, en coordination avec les partenaires de ses territoires et en réponse aux besoins de santé de la population. Les actions en faveur de la protection de la ressource en eau sont définies dans le cadre de son plan régional santé environnement (PRSE).

www.ars.bourgogne-franche-comte.sante.fr

Les agences de l'eau

Les agences de l'eau accompagnent financièrement les collectivités notamment dans leurs actions en faveur de la protection de la ressource en eau et des milieux aquatiques. En déployant des moyens financiers et des outils d'expertise adaptés, elles s'assurent du bon déroulement du schéma directeur d'aménagement et de gestion de l'eau (SDAGE). Celui-ci définit les orientations pluriannuelles (6 ans) de la protection et de la gestion des ressources à l'échelle du grand bassin hydrographique : Rhône Méditerranée Corse, Loire-Bretagne et Seine-Normandie pour les trois grands bassins hydrographiques qui couvrent la Bourgogne-Franche-Comté. Les agences s'assurent que les programmes d'actions mis en place à l'échelle des bassins versants sont menés en cohérence avec les programmes de mesures associés au SDAGE. Elles impulsent une politique d'aménagement et de gestion des eaux dans le cadre des SAGE, déclinaisons locales du SDAGE, et initient des démarches concertées en faveur de la gestion de l'eau (contrats de milieux aux échelles diverses : bassins, nappes...) ainsi que des outils spécifiques (contrats globaux pour l'AESN et contrats territoriaux pour l'AELB).

→ Agence de l'eau Seine-Normandie : www.eau-seine-normandie.fr/index.php?id=6901

→ Agence de l'eau Rhône Méditerranée Corse : www.eaurmc.fr/les-grands-dossiers-prioritaires-pour-latteinte-du-bon-etat-des-eaux/la-protection-des-aires-dalimentation-de-captages-en-eau-potable.html

→ Agence de l'eau Loire-Bretagne : www.eau-loire-bretagne.fr/agriculteurs/notre_politique

DREAL Bourgogne –Franche- Comté

Le pôle « eau et milieux aquatiques » du service « Biodiversité Eau Patrimoine » de la Direction régionale de l'environnement, de l'aménagement et du logement (DREAL) a en charge le respect des politiques de l'eau définies notamment dans le cadre de la DCE et déclinées par l'État français. Il coordonne l'action des services de l'État et de ses établissements publics et participe aux suivis des états qualitatifs et quantitatifs des eaux souterraines et superficielles en vue d'évaluer l'atteinte de leur bon état.

www.bourgogne-franche-comte.developpement-durable.gouv.fr/eau-et-milieux-aquatiques-r2253.html

DRAAF Bourgogne –Franche- Comté et Chambre d'agriculture de Bourgogne -Franche -Comté

Le Service régional de l'alimentation (SRAI) de la Direction régionale de l'alimentation, de l'agriculture et de la forêt (DRAAF), en collaboration avec la Chambre régionale d'agriculture de Bourgogne-Franche-Comté pilote le plan Ecophyto 2018 et en coordonne les actions. Ce plan, issu du Grenelle de l'environnement, a pour ambition de réduire l'usage des pesticides en zones agricoles et non agricoles.

DRAAF Bourgogne-Franche-Comté : <http://www.draaf.bourgogne-franche-comte.agriculture.gouv.fr/Plan-Ecophyto>

Chambre d'agriculture Bourgogne-Franche-Comté : www.bourgogne.chambagri.fr/environnement-territoires-copie-1/ecophyto.html

SEDARB : Service d'Ecodéveloppement Agrobiologique et Rural de Bourgogne

Le SEDARB accompagne les collectivités pour intégrer l'agriculture bio dans leur démarche de protection de l'eau. Il élabore et anime des programmes d'actions à destination des agriculteurs (sensibilisation aux techniques agrobiologiques, accompagnement technique et administratif à la conversion...) et du grand public. Ayant à cœur de transformer une nécessité environnementale en opportunité territoriale, le SEDARB propose des projets globaux qui mettent l'agriculture au service du territoire (développement de la consommation de proximité, des circuits courts...).

www.biobourgogne.fr/sedarb-ecodevelo-agrobiologique-bourgogne_43.php

Qui fait quoi en Côte-d'Or ?

Réseau Captages - Fiche pratique. Février 2014, 4 pages

Fiche pratique et synthétique sur les missions et responsabilités des acteurs publics en charge de la gestion et de la protection de la ressource en eau, de la coordination des actions et de l'accompagnement des acteurs de terrain.

Document accessible en ligne : www.alterre-bourgogne.org/c/ressources/detail/1604/qui-fait-quoi-en-cote-d-or-?

Qui fait quoi en Saône-et-Loire ?

Réseau Captages - Fiche pratique. Février 2015

Fiche pratique et synthétique sur les missions et responsabilités des acteurs publics en charge de la gestion et de la protection de la ressource en eau, de la coordination des actions et de l'accompagnement des acteurs de terrain.

Document accessible en ligne : www.alterre-bourgogne.org/c/ressources/detail/2616/qui-fait-quoi-en-saone-et-loire-?

Qui fait quoi dans la Nièvre ?

Réseau Captages - Fiche pratique. Novembre 2012, 4 pages

Fiche pratique et synthétique sur les missions et responsabilités des acteurs publics en charge de la gestion et de la protection de la ressource en eau, de la coordination des actions et de l'accompagnement des acteurs de terrain.

Document accessible en ligne : www.alterre-bourgogne.org/c/ressources/detail/1606/qui-fait-quoi-dans-la-nievre-?

Réseau des fermes Dephy

Amorcé en 2009, le réseau des fermes DEPHY vise trois objectifs complémentaires :

- Démontrer que réduire l'utilisation de produits phytopharmaceutiques est possible,
- Expérimenter des systèmes économes en produits phytopharmaceutiques,
- Produire des références sur les systèmes économes en produits phytopharmaceutiques

Ce réseau ainsi dédié à la démonstration, à l'expérimentation et à la production de références s'appuie sur un ensemble d'exploitations agricoles et sur un réseau de sites expérimentaux.

<http://agriculture.gouv.fr/Quoi-de-neuf-dans-les-fermes-DEPHY>

Les outils mobilisables pour la protection des captages

a. Les outils de diagnostic agricole et territorial

Mémento pour la réalisation d'un diagnostic territorial des pressions agricoles (DTPA)

Ministères de l'écologie, de l'énergie, du développement durable et de la mer, Ministère de l'alimentation, de l'agriculture et de la pêche. Juin 2010

Le présent mémento vise à définir ce que recouvre la notion de « diagnostic territorial des pressions agricoles » et à préciser les grandes lignes de la méthodologie à prendre en compte pour établir ce diagnostic.

Document accessible en ligne : http://captages.onema.fr/system/files/medde_2010_0.pdf

Diagnostic socio-économique agricole sur une aire d'alimentation de captage. Mémento

Agence de l'eau Seine-Normandie, Ecodécision, Agristem. Juillet 2010

Les destinataires du mémento sont les chargés d'opérations (« COP ») au sein de l'agence de l'eau et les responsables de l'animation de l'AAC au sein de la collectivité. Il a pour but :

- d'aider à utiliser le cahier des clauses techniques particulières type dans l'élaboration du cahier des charges réalisé par le maître d'ouvrage d'une étude socio-économique agricole d'une AAC.
- d'aider les collectivités à intégrer l'étude socio-éco dans le processus de mise en place de l'animation de l'AAC

Document accessible en ligne : [www.eau-seine-](http://www.eau-seine-normandie.fr/fileadmin/mediatheque/Agriculteur/Images/Page_documents/AESN_AAC_memento_vf.pdf)

[normandie.fr/fileadmin/mediatheque/Agriculteur/Images/Page_documents/AESN_AAC_memento_vf.pdf](http://www.eau-seine-normandie.fr/fileadmin/mediatheque/Agriculteur/Images/Page_documents/AESN_AAC_memento_vf.pdf)

Diagnostic socio-économique agricole sur une aire d'alimentation de captage. CCTP

Agence de l'eau Seine-Normandie, Ecodécision, Agristem. Juillet 2010

Ce CCTP type est un appui au lancement de l'étude socio-économique agricole sur les territoires AAC, il complète le mémento qui constitue une aide à la préparation et au suivi de l'étude.

Document accessible en ligne : [www.eau-seine-](http://www.eau-seine-normandie.fr/fileadmin/mediatheque/Agriculteur/Images/Page_documents/AESN_AAC_CCTP_vf.pdf)

[normandie.fr/fileadmin/mediatheque/Agriculteur/Images/Page_documents/AESN_AAC_CCTP_vf.pdf](http://www.eau-seine-normandie.fr/fileadmin/mediatheque/Agriculteur/Images/Page_documents/AESN_AAC_CCTP_vf.pdf)

Méthodes de diagnostic des exploitations agricoles et indicateurs : panorama et cas particuliers appliqués à l'évaluation des pratiques phytosanitaires

Frédéric Zahm. Ingénieries, n°33, p. 13 à 34, mars 2003

Comment évaluer l'impact des pratiques agricoles ? À quelles échelles pertinentes les actions ont-elles des effets ? À ces questions fondamentales, les réponses sont multiples et complexes entre une approche de modélisation des processus agronomiques et une approche d'évaluation indirecte de l'impact des pratiques à partir d'indicateurs de pression polluante ou d'état des milieux. À partir d'un travail d'étude et d'analyse bibliographique, l'auteur propose ici un recensement international non-exhaustif et une analyse de différentes méthodes de diagnostic d'exploitation intégrant la dimension environnementale à l'échelle de l'exploitation agricole. Une analyse spécifique est conduite pour évaluer l'impact environnemental des produits phytosanitaires.

Document accessible en ligne : <http://hal.archives-ouvertes.fr/docs/00/46/55/39/PDF/BX2003-PUB00011448.pdf>

Plate-forme d'évaluation Agri-Environnementale PLAGÉ

Plate-forme d'évaluation agri-environnementale mettant à disposition des acteurs du monde agricole, des outils et des indicateurs agri-environnementaux.

www.plage-evaluation.fr/webplage

DAEG : Diagnostic Agri-Environnemental Géographique

Finalités :

- Evaluer les impacts des pratiques agricoles d'une exploitation sur l'environnement en prenant en compte la pression des pratiques agricoles et la sensibilité du milieu dans lequel se trouve l'exploitation.
- Identifier et hiérarchiser les impacts afin de mettre en place un plan d'actions.

Fiche outil : www.plage-evaluation.fr/webplage/images/stories/pdf/fichedaeg.pdf

CRITER+MASC

Caractérisation et évaluation multicritère des performances des systèmes de culture

Finalités : Faciliter l'évaluation multicritère et le diagnostic des performances de durabilité des systèmes de culture (échelle pluriannuelle) pour contribuer à la conception innovante et à la transition vers une meilleure contribution au développement durable de l'agriculture, dans le domaine des cultures assolées. En fournissant une chaîne de 2 outils cohérents permettant sur la base d'une saisie unique des pratiques du système de culture de déboucher sur une évaluation multicritère avec le modèle MASC.

Fiche outil : www.plage-evaluation.fr/webplage/images/stories/pdf/fichecriter_masc.pdf

Agro-Transfert, Ressources Et Territoires

Agro-transfert, ressources et territoires est à la fois une plateforme d'application et un réseau de transfert de la recherche agronomique. Il élabore et met à la disposition des agents du développement et de ses partenaires des démarches de conseil, des méthodes et des outils de diagnostic et d'aide à la décision adaptés à leur contexte d'utilisation prenant en compte les nouveaux enjeux de l'agriculture, de l'agro-industrie et des territoires. Il a été créé à l'initiative du Conseil régional de Picardie, de l'Institut National de la Recherche Agronomique (INRA) et des Chambres d'agriculture de Picardie.

www.agro-transfert-rt.org

➤ Supports de formation/sensibilisation

Protection de captages : suivre l'évolution des pratiques agricoles - méthodes et outils de diagnostic

Journée d'échanges et de savoir-faire – 9 octobre 2014 - Pouilly-en-Auxois (21), organisée par Alterre Bourgogne dans le cadre du réseau Captages

Cette journée d'échange proposait de découvrir à travers des exemples et des témoignages quelques méthodes de diagnostic où la notion de risque environnemental est abordée avec des indicateurs techniques et/ou économiques.

Documents accessibles en ligne : www.alterre-bourgogne.org/c/ressources/detail/2617/eau-protection-de-captages-suivre-l-evolution-des-pratiques-agricoles-methodes-et-outils-de-diagnostic?

b. La concertation et le dialogue territorial


➤ Rapports, études et synthèses

La conduite de la concertation : pour la gestion de l'environnement et le partage des ressources

Jean-Eudes Beuret. Editions L'Harmattan, 2006, 340 pages

Agriculteurs, entrepreneurs, élus, environnementalistes, comment se mettre d'accord lorsque tout nous oppose et qu'il nous faut gérer ensemble des espaces, des territoires, des ressources qui nous intéressent tous ? Cet ouvrage est basé sur l'observation de cas aussi divers que le partage de l'eau entre des paysans équatoriens, la gestion de zones côtières françaises soumises à des usages concurrents, la gestion de la forêt ou de la terre à Madagascar ou au Mali.

L'analyse comparative de ces expériences nous permet de préciser ce qu'est la concertation puis de proposer des outils pour comprendre sa dynamique et la reproduire, de trouver des points de repère et des recommandations pour l'action. Accordant autant d'importance à l'analyse théorique qu'à la capitalisation de l'expérience et des savoir-faire des acteurs, cet ouvrage est destiné tant à des chercheurs qu'à des agents de développement ou à des gestionnaires publics, appelés à conduire ou à soutenir des processus de concertation.

 En prêt, au service documentation d'Alterre Bourgogne

La formation au dialogue territorial. Quelques clés issues d'une réflexion collective

P.Y. Guiheneuf, P. Barret, F. Cauchoix, P. Cayre. Educagri Editions, 2006. 194 p.

En premier lieu, cet ouvrage s'interroge sur la manière d'instrumenter le dialogue territorial. En second lieu, il s'attache à la formation au dialogue territorial. Enfin, les auteurs interrogent leur institution elle-même : quelle place un réseau d'établissement d'enseignement, en l'occurrence des établissements agricoles, peut-il avoir, ici et maintenant, dans la construction du dialogue territorial ?

Consultable sur Google Books : <http://books.google.fr/books?id=m1fLi-h1EfYC&pg=PP1&dq=la+formation+au+dialogue+territorial&lr=#v=onepage&q&f=false>

La posture du médiateur, entre distance et implication

Cécile Nury-Rabanit. Extrait de *Le dialogue territorial : quelles formations pour quelles pratiques?* p. 61 à 64. Educagri éditions, 2006

Cet article visite la posture du médiateur, dans le cadre d'une réflexion collective sur la formation d'animateurs du dialogue territorial.

Document accessible en ligne : www.auchampdespossibles.org/pdf/posture_du_mediateur.pdf

La participation des citoyens et l'action publique

Centre d'analyse stratégique. La Documentation française, 2008

Choix budgétaires, élaboration des projets, prise de décisions : les citoyens veulent être davantage impliqués dans la gestion de la cité. Du point de vue de l'Etat, ce nouvel "impératif participatif" suscite de nombreuses questions. La participation des citoyens accroît-elle réellement la légitimité et l'efficacité des programmes publics ? Augmente-t-elle la sécurité juridique des décisions prises ? Contribue-t-elle à instaurer de nouvelles formes de régulation de la gestion publique ? La démocratie représentative s'en trouve-t-elle contestée, ou bien modernisée et revivifiée ? Ce rapport du Centre d'analyse stratégique s'efforce de répondre à ces interrogations en centrant le propos sur les formes institutionnelles de la participation citoyenne, c'est-à-dire sur les processus engagés à l'initiative des pouvoirs publics.

Document accessible en ligne : www.ladocumentationfrancaise.fr/rapports-publics/084000344/index.shtml

Pour la gestion concertée de l'espace rural : appuyer des médiations territoriales

J.E. Beuret et C. Trehet. Le courrier de l'environnement n°43, INRA, mai 2001

Au sein de chaque territoire, l'exploitation des ressources naturelles se fait essentiellement dans des espaces d'appropriation privée tels que des exploitations agricoles. Mais ces espaces sont aussi porteurs de biens communs tels que le paysage, le patrimoine, l'eau. Des biens qui sont souvent soumis à des usages concurrents et sont l'objet de diverses demandes de la part d'usagers qui n'ont ni les mêmes intérêts, ni les mêmes "visions du territoire"... D'où des controverses à l'échelle nationale - entre agriculteurs, chasseurs, écologistes - mais aussi de multiples conflits à l'échelle locale, là où seule une gestion communautaire permet d'éviter les pièges du statu quo ou d'une gestion arbitraire et de faire émerger des aspirations collectives au-delà de la somme des intérêts particuliers.

Constatant que de nombreux acteurs s'engagent dans ce type de concertation, autour de biens d'environnement ou à l'échelle d'un territoire, les auteurs ont voulu repérer, comparer puis analyser des cas de concertation en Bretagne et allés à la rencontre d'acteurs-clés impliqués. Ils s'attachent dans cet article à tracer les contours de la fonction de médiation, telle qu'elle existe de fait, puis à en déduire des propositions visant à appuyer et développer la médiation territoriale.

Document accessible en ligne : www7.inra.fr/dpenv/beurec43.htm

De la négociation à la médiation. Analyse des processus qui relient ces deux situations

Hubert Touzard. 2006. In *Négociations* n°6, p. 21 à 28

Cet article met en évidence à la fois la continuité chronologique et la communauté de processus entre négociation et médiation.

Document accessible en ligne : www.cairn.info/revue-negociations-2006-2-page-21.htm

Ethique et concertation. Institut de la Concertation – séminaire du 6 juillet 2009

Avec Philippe Barret, médiateur, association Geyser et scop DialTer et Dominique Bourg, philosophe, Université de Lausanne. Séminaire Pratiques et recherches sur la concertation

Document accessible en ligne : http://institutdelaconcertation.org/files/bf_fichierjoint_2009-07-06_Ethique.pdf

La concertation entre acteurs locaux : quelles valeurs ajoutées pour la gestion des territoires ? Quelles perspectives pour le Réseau Rural Régional ?

Véronique Da Silva (coord.), AFIP, 2008. Mémoires de la journée régionale Franche-Comté, Besançon, 26 novembre 2007.

Objectifs de la rencontre :

- Faire connaître des expériences de dialogue territorial menées en Franche Comté ou dans des régions limitrophes.
- Diffuser des connaissances méthodologiques en matière d'animation de démarche de dialogue territorial.
- Recenser dans le cadre de la mise en place du RRR (réseau rural régional), les attentes/besoins des acteurs locaux en vue de vous accompagner dans la gestion de vos territoires et l'animation de démarches de dialogue territorial.

Document accessible en ligne : www.comedie.org/pdf/crbesancon.pdf

Les élus et la démarche de concertation : sensibilisation, appropriation et mobilisation

Compte- rendu de la 2^e session du Groupe d'échange de pratiques de la région Rhône-Alpes. Lyon, 21 mars 2013. Institut de la Concertation, Comédie, Fondation de France, 2013. 6 p.

Pour aborder le sujet, trois ateliers de réflexion ont été proposés :

- 1) Comment se construit la démarche de concertation au vu du cadre décisionnel ? Ou quels sont les différents niveaux de prise de décision dans une démarche de concertation ? Quelles sont les marges de manœuvre de l'animateur ?
- 2) Entre concertation alibi ou usine à gaz, entre inertie et non décision : quel équilibre, quelles vigilances, quels moments clefs dans la relation élus/habitants pour ne pas tomber dans ces deux cas-là ?
- 3) Comment construire une évaluation permanente du projet qui rende compte de la plus-value effective de la démarche de concertation ?

Document accessible en ligne : www.comedie.org/pdf/gep/20130313%20CR-GEP_RhoneAlpes2.pdf

Les élus et la démarche de concertation. Groupe d'échange de pratiques sur la concertation.

Paris, 27 juin 2013. Institut de la Concertation, Comédie, Fondation de France, 2013. 5 p.

Document accessible en ligne : www.comedie.org/pdf/gep/20130627%20CR-GEP_IdF2.pdf

Concertation, décision, environnement (programme CDE). Concertation et gestion de l'eau. Restitution du colloque du 26 et 27 février 2009

Ce colloque avait pour principaux objectifs d'identifier les voies d'amélioration de la concertation dans le domaine de l'eau par un dialogue entre les chercheurs et les opérationnels et de partager des bonnes pratiques en matière de concertation dans le domaine de l'eau. Afin d'élaborer des recommandations pour la concertation dans le domaine de l'eau et d'identifier des facteurs d'une concertation réussie.

Document accessible en ligne :

www.concertation-environnement.fr/documents/colloques/Eau2009/Colloqueau_Restitution_final.pdf

Encourager la participation : quelle formation des animateurs et des acteurs locaux à la concertation et à la médiation environnementales ?

Pierre-Yves Guiheneuf. Communication au colloque "Education à l'environnement pour un développement durable". Graine, IUFM, université de Montpellier, 7 et 8 juin 2007. 5 p.

Document accessible en ligne : www.comedie.org/pdf/article_guiheneuf2007.pdf

Territoires habités. Pratiques de médiation et de concertation territoriales en espaces ruraux et urbains

Pierre-Yves Guiheneuf. 2006. 16 p.

Ce document est un extrait du mémoire de Diplôme Universitaire de Troisième Cycle « Formation aux Fonctions de Médiateur » de l'Université Paul Valéry - Montpellier III présenté par Pierre-Yves GUIHENEUF sous la direction de M. Jean PEZON en juin 2006.

Document accessible en ligne : www.comedie.org/pdf/article_guiheneuf2006.pdf

Négociation, médiation ou concertation : les nombreuses voies du dialogue territorial

Philippe Barret, Exposé présenté dans le cadre de la première biennale internationale de la négociation (Négocia), 11-12 décembre 2003

Document accessible en ligne : www.comedie.org/pdf/article_barret2003.pdf

Les agents territoriaux et la concertation en France : aperçu de leurs missions, de leurs opinions sur leur métier et de leurs attentes

Pierre-Yves Guiheneuf et Judith Ferrando Y Puig, Institut de la Concertation. 4 p.

Qui sont les agents de collectivités territoriales en charge de la concertation ou de la participation citoyenne en France, que font-ils et quels regards portent-ils sur leur activité ?

Document accessible en ligne :

http://institutdelaconcertation.org/files/bf_fichierjoint_5._Les_agents_territoriaux_et_la_concertation_en_France.pdf

Le dialogue, condition du succès de la réussite des projets. Le dialogue territorial dans les démarches de trames vertes et bleue

CERDD, 2010. 12 p.

Comment prendre des décisions sans décourager et sans générer de frustrations ? Comment prévenir le risque d'essoufflement des dispositifs de concertation ? Comment parvenir à une vision commune, puis à un langage commun, sur un objet aussi complexe et interdépendant que la biodiversité ? Enfin, comment concilier un rôle à la fois d'animateur d'un processus de co-construction et de pilote du projet ?

Toutes ces questions, nombre d'acteurs locaux, agents de la préservation de la biodiversité, se les posent à un moment donné. D'autant plus qu'ils sont bien souvent les premiers convaincus de l'impérieuse nécessité d'une participation des différentes parties-prenantes du territoire ; sans elle, la préservation de la biodiversité ne pourra être effective dans la durée.

Document accessible en ligne :

www.trameverteetbleue.fr/sites/default/files/references_bibliographiques/dialogue_territorial.pdf

Concertation territoriale et médiation : une contribution des CPIE à l'engagement du monde associatif

Union nationale des CPIE. 2007, 34 p.

En juillet 2006, l'Union nationale des Centres permanents d'initiatives pour l'environnement organisait les Rencontres nationales du réseau des CPIE sur le thème de la contribution des associations à la concertation territoriale et à la médiation environnementale. Ce document repose pour une grande part sur les échanges très riches de ces deux journées. Il propose un état des lieux de la réflexion et de l'expérience des CPIE sur ces deux thèmes de la concertation et de la médiation dans le domaine de l'environnement.

Document accessible en ligne : <http://plateforme.cpie.fr/IMG/ConcertationMediation2007.pdf>

➤ Guides méthodologiques

Analyse des pratiques de la concertation en France

Décider ensemble. 2011, 215 p.

La première partie traite des pré-requis et de l'importance de la phase préparatoire, puis de la conception de la méthodologie, des savoir-être favorisant le bon déroulement du processus. La seconde partie de l'étude analyse plus finement les apports de la concertation à travers trois études de cas portant sur plusieurs démarches de concertation appliquées à des projets différents.

Pour en savoir plus : www.participation-et-democratie.fr/fr/content/analyse-des-pratiques-de-la-concertation-en-france

Guide pratique du dialogue territorial : concertation et médiation pour l'environnement et le développement local

Philippe Barret. Editions de l'Aube. Seconde édition. 2012

S'appuyant sur les acquis de la médiation et sur leur pratique, les auteurs expliquent comment préparer et concevoir un dispositif de dialogue territorial, comment dérouler les différentes étapes et animer des réunions. Ce guide s'adresse à tous les praticiens de la concertation : animateurs locaux, agents de développement ou chargés de mission qui œuvrent pour l'environnement et le développement local. Qu'ils soient au service d'une association, d'une collectivité, d'une entreprise ou d'un bureau d'études, ils trouveront dans ce livre des réponses à leurs questions et des pistes pertinentes pour faire progresser le dialogue sur leur territoire, dans un esprit d'écoute mutuelle, de respect des différences et des besoins de chacun.

Guide pour la mise en œuvre de la gouvernance en appui au développement durable des territoires

Hélène Rey-Valette, Mathilde Pinto et al. Cemagref, CNRS, Geyser, Inra, Supagro, Université Montpellier 1, 2011. Diffusion INRA-Montpellier, 155 p.

Ce guide est le fruit d'une co-construction entre un groupe de scientifiques, divers acteurs du développement des territoires et des représentants du monde agricole. Il constitue un « outil » de réflexivité et d'accompagnement pour la mise en œuvre d'actions visant à renforcer la gouvernance territoriale. Ce guide s'adresse prioritairement aux élus et acteurs de terrain : élus, cadres des collectivités, agent des services de l'État, consultants, acteurs liés aux divers organismes participant à l'accompagnement du monde agricole et des espaces ruraux. Les chercheurs trouveront aussi dans ce guide un ensemble de réflexions - utiles pour éclairer les débats scientifiques. L'introduction présente les moteurs des transformations récentes impactant les pratiques de gouvernance, depuis les évolutions liées à la décentralisation jusqu'au contexte récent, avec l'impact du New Public Management. La première partie présente les enjeux et tente de définir la gouvernance territoriale. La deuxième partie propose des pistes pour renouveler l'ingénierie de la gouvernance territoriale. La troisième partie présente des illustrations détaillées de dispositifs de gouvernance et d'outils d'évaluation et d'information en appui à la gouvernance. La conclusion propose plusieurs typologies et prône le maintien d'une diversité nécessaire à un moment donné et dans le temps des dispositifs de gouvernance.

Document accessible en ligne : www.lameta.univ-montp1.fr/ggov/document.pdf

La concertation en environnement : Éclairage des sciences humaines et repères pratiques

ADEME. Septembre 2011, 61 p.

Ce document s'adresse aux acteurs de terrain qui veulent améliorer leur action à travers une réflexion sur la concertation. Il concerne les porteurs de projets publics comme privés (collectivités, élus locaux, entreprises - et les bureaux d'études qui les accompagnent). Il pourra également être utile aux citoyens (associations, particuliers...) et autres parties prenantes. Il s'articule autour des questions telles que : que peut-on attendre d'un processus de concertation ? Quand lancer une concertation ? Comment en choisir les modalités ? Il présente des exemples concrets, bonnes pratiques ou écueils, ainsi que les questions à se poser pour éviter ces écueils. Il soulève les questions qui permettront au lecteur de trouver ses propres réponses dans le contexte qui est le sien.

Document accessible en ligne : www.ademe.fr/concertation-environnement

Restauration des cours d'eau : communiquer pour se concerter. Guide méthodologique

Agence de l'eau Loire Bretagne, 2011, 64 p.

L'agence de l'eau Loire-Bretagne a souhaité apporter une réponse à la question des élus et des techniciens : Comment obtenir l'adhésion des riverains aux projets de restauration des cours d'eau ? Ce guide aborde les volets de la communication et de la concertation, et s'appuie sur le retour d'expériences d'élus et de techniciens déjà engagés dans ces démarches.

Document accessible en ligne : www.trameverteetbleue.fr/documentation/references-bibliographiques/guide-methodologique-restauration-cours-eau-communiquer

Pour le SAGE, animer la concertation et la communication. Guide méthodologique

Agence de l'eau Loire-Bretagne. 2001, 71 p.

Ce guide méthodologique apporte des réponses sur l'organisation de la concertation et de la communication au service du SAGE. Il s'appuie sur des retours d'expérience de quatre SAGE et formule des recommandations générales utiles à tout porteur d'une démarche territoriale.

Document accessible en ligne : www.eau-loire-bretagne.fr/espace_documentaire/documents_en_ligne/guides_concertation

Communication et sensibilisation dans le cadre des contrats de rivière

Association Rivière Rhône Alpes. Cahier technique n°2, Avril 2007

Dans le cadre du volet C des contrats de rivière, ce cahier technique tente de répondre aux questions suivantes : Comment rédiger un plan de communication ? Quand faire appel à un prestataire ? Comment évaluer les actions de communication ? Quels publics viser en priorité ? Quels moyens mettre en œuvre ?

Document accessible en ligne : www.riviererhonealpes.org/fichiers/cahiers/%5B86%5DCT_n_2_Communication_petit1.pdf

Le projet DIALOG s'est déroulé entre 2006 et 2008. Piloté par l'AFIP, il a regroupé une vingtaine de partenaires issus du développement agricole et rural et de la recherche, autour de la question de l'implication des agriculteurs dans les lieux de concertation et l'accompagnement de ces démarches.

Les travaux réalisés avec ces publics variés, sur différents territoires et sous des formes variées (échange de pratique, ingénierie de projet...) ont permis de co-construire des éléments de réponse à la question et d'aboutir à des produits de capitalisation, directement issus des groupes d'acteurs impliqués.

Deux documents de communication ; Des productions méthodologiques (fiches méthodologiques, fiches outils, fiches savoirs, fiches expériences) ; des études de cas conduites dans le cadre du projet et une synthèse de ces études. [Documents accessibles en ligne : www.afip.asso.fr/spip.php?article146](http://www.afip.asso.fr/spip.php?article146)

Méthodo. Program Dialog 2008

Les fiches méthodologiques abordent un sujet précis pour donner des repères aux animateurs afin de mener un dialogue territorial en impliquant de façon prioritaire le monde agricole.

[Document accessible en ligne : www.afip.asso.fr/IMG/pdf/Fiches_methodologie.pdf](http://www.afip.asso.fr/IMG/pdf/Fiches_methodologie.pdf)

Outils. Program Dialog 2008

L'objectif des fiches outils est de donner des clés méthodologiques, des préconisations, des points d'attention pour accompagner les agriculteurs dans leur réflexion et leurs actions liées au territoire.

[Document accessible en ligne : www.afip.asso.fr/IMG/pdf/Fiches_outils.pdf](http://www.afip.asso.fr/IMG/pdf/Fiches_outils.pdf)

Savoirs. Program Dialog 2008

Les fiches Savoirs proposent un socle commun de connaissances sur le monde agricole. Ce sont des éléments concis sur ce qu'on ne peut pas ignorer sur certains sujets pour animer un dialogue territorial.

[Document accessible en ligne : www.afip.asso.fr/IMG/pdf/Fiches_savoirs.pdf](http://www.afip.asso.fr/IMG/pdf/Fiches_savoirs.pdf)

➤ Retours d'expériences

40 fiches d'expériences de dialogue territorial. Séminaire et forum sur la concertation et la médiation environnementales, 27 et 28 juin 2006

Pierre-Yves Guiheneuf, Geyser - Fondation de France - Région Rhône-Alpes, 2006

Le présent répertoire a été produit dans le cadre du programme Comédie dont le but est d'appuyer le dialogue territorial. Il décrit quelques uns des nombreux projets soutenus dans ce domaine par la Fondation de France. Son objectif est de fournir un aperçu de leur diversité, tout particulièrement en région Rhône-Alpes et de faciliter les échanges d'expériences entre les acteurs locaux.

[Document accessible en ligne : www.comedie.org/pdf/40fichesprojets.pdf](http://www.comedie.org/pdf/40fichesprojets.pdf)

Regards pluridisciplinaires sur des expériences locales de concertation et de médiation environnementales. Cinq études de cas de dialogue territorial

Pierre-Yves Guiheneuf, GEYSER, AFIP, programme COMEDIE, mars 2007

Mémoires du séminaire acteurs chercheurs du 27 juin 2006

L'objectif de ce séminaire était de rassembler des participants de divers horizons autour de l'analyse collective de cinq expériences de dialogue territorial portant sur le réaménagement de quartiers urbains, la gestion de conflits d'usage en milieu rural ou la préservation de sites naturels en zone périurbaine. A quelles conditions des processus qui privilégient le dialogue entre acteurs locaux peuvent-ils contribuer à la résolution de conflits et au renforcement de la démocratie locale ? Quelles questions ces pratiques posent-elles à la recherche et quels regards sont-ils portés sur elles par les chercheurs ? Comment encourager le dialogue territorial ?

[Document accessible en ligne : www.comedie.org/pdf/crseminaire270606.pdf](http://www.comedie.org/pdf/crseminaire270606.pdf)

La concertation vue par les acteurs environnementaux et les élus locaux. Retour d'expériences

ADEME. Octobre 2011, 188p.

Cette étude se penche sur les stratégies des grandes familles d'acteurs de la concertation : les élus locaux, l'Etat et les associations environnementales.

[Document accessible en ligne : www.ademe.fr/retour-dexperiences-concertation-vue-acteurs-environnementaux-elus-locaux](http://www.ademe.fr/retour-dexperiences-concertation-vue-acteurs-environnementaux-elus-locaux)

Les agriculteurs et le dialogue territorial : une étude de cas : protection de l'eau et remembrement en Puisaye-Forterre

Florence Pinto, Yves Le Caro. Programme Dialog, octobre 2008

Les deux expériences de « dialogue » relatées ici se situent toutes les deux dans le département de l'Yonne. Les communes concernées (Saints et Thury, Lain et Sémentron) ont en commun d'être membres du Pays de Puisaye-Forterre, territoire de plus en plus sensibilisé aux questions d'environnement et de développement durable et doté depuis peu d'une charte de l'environnement (Contrat de Pays 2007-2008). La première étude concerne la mise en œuvre d'une politique de protection d'un site de captage des eaux, la source des Gondards située en grande partie sur la commune de Saints, mais dont le périmètre de protection englobe une partie de la commune de Thury. La deuxième étude concerne une opération de remembrement qui a eu lieu dans les communes de Lain et Sémentron.

[Document accessible en ligne : www.afip.asso.fr/IMG/pdf/Monographie_Puisaye_Forterre.pdf](http://www.afip.asso.fr/IMG/pdf/Monographie_Puisaye_Forterre.pdf)

Sciences participatives et biodiversité - Implication du public, portée éducative et pratiques pédagogiques associées

IFREE, 2011

Ce « livret de l'Ifree » n°2 s'appuie sur un large inventaire de ces projets (60 ont été répertoriés), et sur une enquête approfondie menée auprès de 18 d'entre eux, couvrant le mieux possible leur diversité.

Afin de cerner les pratiques actuelles, le livret propose une présentation de ces 18 programmes, puis une typologie permettant d'en distinguer les grandes familles.

La partie méthodologique est un retour sur les enquêtes menées : elle se base sur les enseignements tirés de l'expérience de ces programmes pour en mutualiser les acquis. Après avoir donné quelques points de repère pour définir le projet, elle montre ce qui a été mis en œuvre pour répondre à certaines questions comme : comment « recruter » les premiers participants ? Comment les fidéliser ? Quelle place donner au participant dans le programme ? Enfin, la dernière partie porte sur les aspects pédagogiques et propose d'éclairer la portée éducative des projets et l'intérêt des animations basées sur des programmes de sciences participatives.

Document accessible en ligne : http://ifree.asso.fr/UserFiles/Livret_Ifree_n2_Sc-participatives_Coul.pdf

Les CPIE, une ressource pour accompagner la gestion de l'eau

Dvd présentant des expériences de CPIE réalisées dans le cadre d'un partenariat entre l'agence de l'eau Loire-Bretagne et l'union nationale des CPIE, pour la mise en œuvre de la directive cadre européenne sur l'atteinte du bon état écologique des cours d'eau.

Les vidéos sont accessibles depuis la plateforme de partage de ressources du réseau des CPIE :

<http://plateforme.cpie.fr/spip.php?rubrique53>

➤ Supports de formation/sensibilisation

Journées de sensibilisation/formation organisées par le Réseau Captages

Dans le cadre du Réseau régional « Captages », Alterre Bourgogne, l'Agence régionale de santé et les Agences de l'eau Loire-Bretagne, Rhône Méditerranée Corse et Seine-Normandie organisent depuis plusieurs années des journées d'échange d'expériences, avec le soutien d'autres partenaires.

Vous trouverez ci-dessous la liste et le lien vers les interventions de ces journées

→ Protection de captages : comment organiser la concertation et le dialogue territorial ?

Journée d'échanges et de savoir-faire - 24 septembre 2013 - Pouilly-en-Auxois (21), organisée par Alterre Bourgogne dans le cadre du réseau Captages

Documents accessibles en ligne : www.alterre-bourgogne.org/c/ressources/detail/1941/eau-protection-de-captages-comment-organiser-la-concertation-et-le-dialogue-territorial-?

→ Protection de captages : construire un projet de territoire en concertation avec les acteurs

Journée de sensibilisation - 16 novembre 2012 - Premery (58), organisée par Alterre Bourgogne dans le cadre du réseau Captages

Documents accessibles en ligne : www.alterre-bourgogne.org/c/ressources/detail/1748/eau-protection-de-captages-construire-un-projet-de-territoire-en-concertation-avec-les-acteurs?

→ Protection de captages : un projet de territoire à construire en concertation avec les acteurs

Journée de sensibilisation - 18 octobre 2012 - Aiserey (21), organisée par Alterre Bourgogne dans le cadre du réseau Captages

Documents accessibles en ligne : www.alterre-bourgogne.org/c/ressources/detail/1756/eau-protection-de-captages-un-projet-de-territoire-a-construire-en-concertation-avec-les-acteurs?

➤ Organismes ressources

AFIP

L'AFIP est un réseau associatif de formation et d'information au service des initiatives rurales. Il est constitué d'administrateurs impliqués dans les évolutions du milieu rural et agricole, et d'animateurs/formateurs aux compétences complémentaires en développement agricole et rural, aménagement du territoire, sociologie, pédagogie et méthodologie de projet.

<http://afip.asso.fr>

Geyser (Groupe d'Études et de Services pour l'Économie des Ressources)

www.geyser.asso.fr

Lisode : Lisode est une société coopérative spécialisée dans l'ingénierie de la concertation.
www.lisode.com/accueil

Fondation de France

La Fondation de France peut soutenir financièrement des initiatives de dialogue territorial dans le cadre de son programme « Ensemble pour gérer le territoire ».

www.fdf.org

Décider ensemble

L'association a pour objet de promouvoir et de développer une culture commune du dialogue et de la concertation en matière de préparation et de prise des décisions. Les travaux de Décider ensemble s'organisent autour de trois pôles : l'organisation d'événements, la réalisation d'études et la prestation de formations.

www.deciderensemble.com

➤ Sites ressources

Programme COMEDIE

Comédie (Concertation et médiation environnementales) est un programme de travail animé par deux associations, Geyser et l'Afip. Comédie propose un site ressource et mène des activités à destination des élus, associations, responsables professionnels, agents des collectivités territoriales...

www.comedie.org

Centres Permanents d'Initiatives pour l'environnement

Plate-forme de ressources et d'appui pour les CPIE et les unions régionales, l'Union nationale stimule et organise la vie du réseau, le représente et s'engage en faveur de l'environnement.

www.cpie.fr

Institut de la concertation

C'est un réseau national dédié à la concertation, un lieu de débat et de réflexion ouvert à tous ceux qui, dans l'exercice de leur activité professionnelle, militante ou électorale, se posent la question de l'amélioration et de la diffusion des pratiques de concertation. Ses champs sont ceux du territoire, des grands aménagements, des politiques de la ville, du transport, de l'environnement, du développement local, de l'énergie, de la santé, des conflits d'usage, des rapports sciences-société et de tous les enjeux d'une gestion partagée de l'espace et des ressources. Dispositif coopératif, l'Institut de la concertation s'appuie sur ses membres pour la mise en œuvre de ses activités et est ouvert aux partenariats avec les autres acteurs de la concertation. Il n'a pas, pour le moment, de structure juridique. Son pilotage est assuré par une équipe de coordination composée de membres constitués en association de soutien : les Amis de l'Institut de la Concertation.

<http://institutdelaconcertation.org/PagePrincipale>

DIALOG : Développer l'implication des agriculteurs dans les logiques de dialogue territorial

Ce projet conduit sur trois ans a permis de développer une série d'outils méthodologiques (fiches expériences, sensibilisation, outils et méthodes) pour favoriser l'implication des agriculteurs dans les instances de concertation.

www.afip.asso.fr/spip.php?article146

Cette bibliographie a été réalisée dans le cadre du :



Animé par :



Financé par :



Contacts :

Animatrice du Réseau Captages :

Anne-Cerise Tissot, ac.tissot@alterre-bourgogne.org

Documentaliste :

Valérie Trivier, v.trivier@alterre-bourgogne.org